

Agentschap
Onroerend
Erfgoed

PERCEELRAPPORT ONROEREND ERFGOED

Perceelnummer 71303C0765/00C000

Dit rapport is opgevraagd op 28-09-2022 om 10.21 uur via <https://geo.onroenderfgoed.be>.

De gegevens in dit perceelrapport zijn een momentopname van de situatie op het moment van de opvraging. Raadpleeg <https://geo.onroenderfgoed.be> voor de meest actuele juridische situatie. Deze kan nadien nog veranderen.

INLEIDING

Het Perceelrapport Onroerend Erfgoed bevat gegevens van het agentschap Onroerend Erfgoed over het aanwezige erfgoed op een perceel. Het rapport biedt een overzicht van het erfgoed waaraan juridische gevolgen verbonden zijn.

Op www.onroerenderfgoed.be vindt u alle informatie over de soorten erfgoed, uw rechten en plichten en mogelijkheden tot financiële steun en fiscale voordelen.

ADMINISTRATIEVE GEGEVENS

Postadres(sen): Kattevennen 6, 3600 Genk

Gemeente: Genk

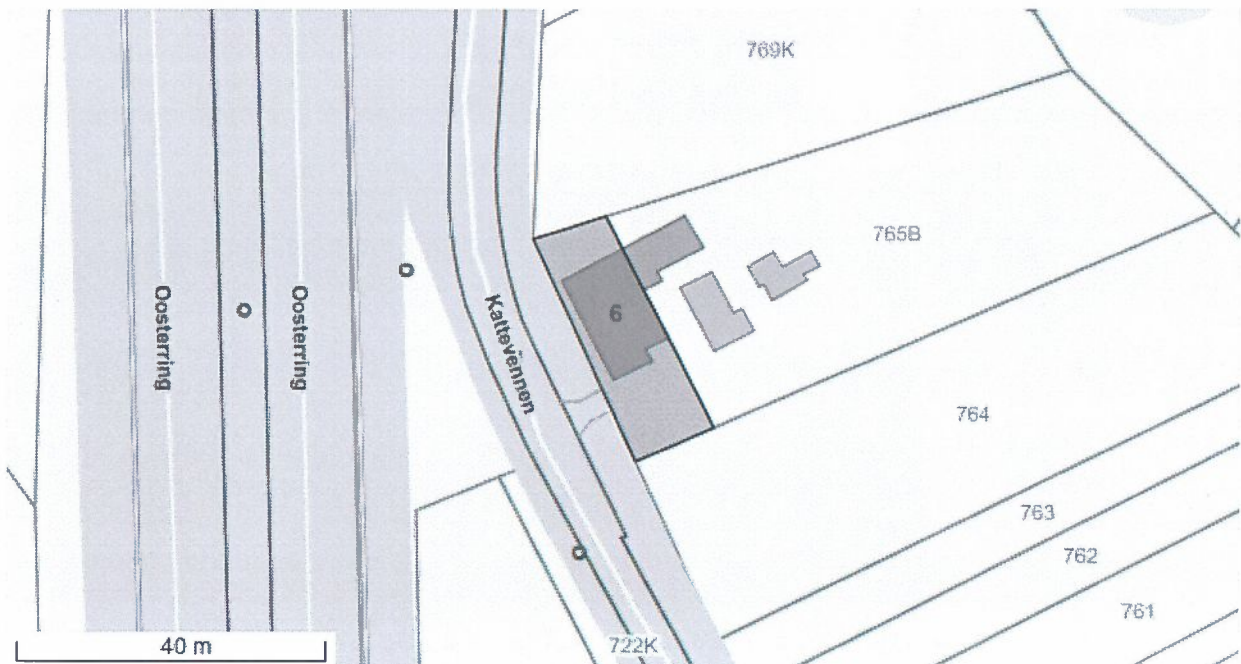
Kadastrale afdeling: GENK 3 AFD

Kadastrale sectie: C

Perceel: 0765/00C000

Capakey: 71303C0765/00C000

Oppervlakte perceel: 323.82m²



Het opgevraagde perceel is geen:

- Beschermd cultuurhistorisch landschap
- Overgangszone
- Beschermd archeologische site
- Beschermd monument
- Beschermd stads- of dorpsgezicht
- Vastgestelde houtige beplanting met erfgoedwaarde

- Vastgesteld landschappelijk erfgoed
- Vastgestelde historische tuin of park
- Vastgesteld landschapsatlasrelict
- Vastgestelde archeologische zone
- Vastgesteld bouwkundig erfgoed
- Erfgoedlandschap
- Gebied geen archeologie
- Unesco werelderfgoed bufferzone
- Unesco werelderfgoed kernzone

Agentschap
Onroerend
Erfgoed

PERCEELRAPPORT ONROEREND ERFGOED

Perceelnummer 71303C0775/00V000

Dit rapport is opgevraagd op 28-09-2022 om 10.22 uur via <https://geo.onroenderfgoed.be>.

De gegevens in dit perceelrapport zijn een momentopname van de situatie op het moment van de opvraging. Raadpleeg <https://geo.onroenderfgoed.be> voor de meest actuele juridische situatie. Deze kan nadien nog veranderen.

INLEIDING

Het Perceelrapport Onroerend Erfgoed bevat gegevens van het agentschap Onroerend Erfgoed over het aanwezige erfgoed op een perceel. Het rapport biedt een overzicht van het erfgoed waaraan juridische gevolgen verbonden zijn.

Op www.onroerenderfgoed.be vindt u alle informatie over de soorten erfgoed, uw rechten en plichten en mogelijkheden tot financiële steun en fiscale voordelen.

ADMINISTRATIEVE GEGEVENS

Postadres(sen): Niet gekend

Gemeente: Genk

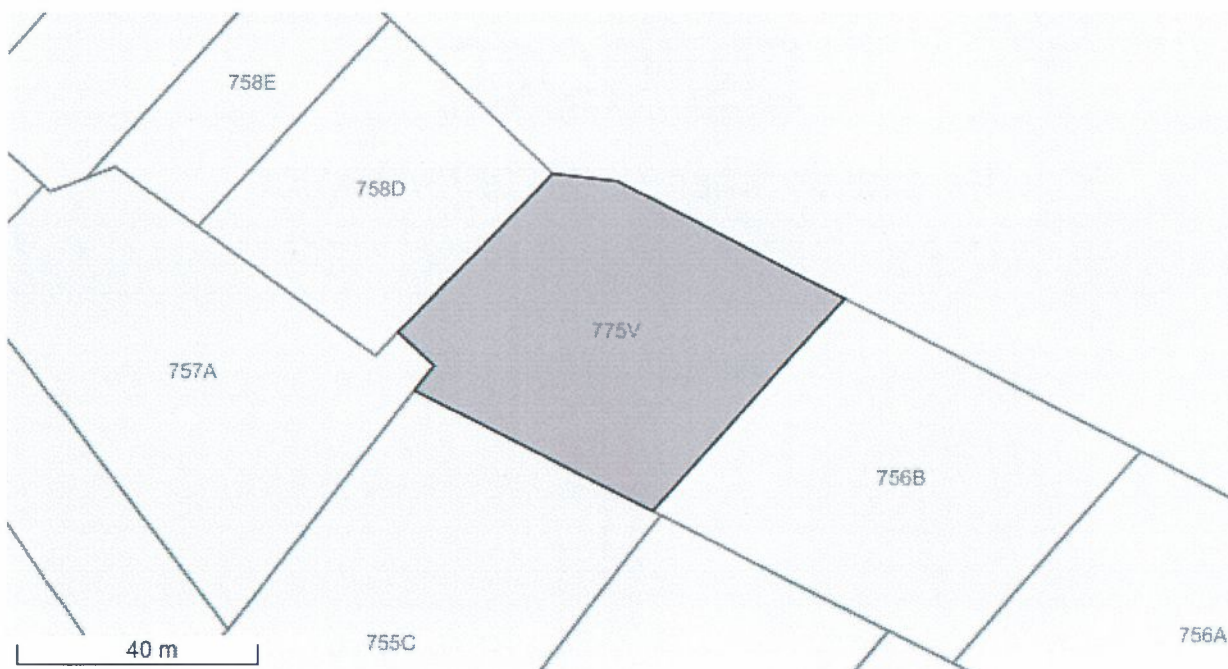
Kadastrale afdeling: GENK 3 AFD

Kadastrale sectie: C

Perceel: 0775/00V000

Capakey: 71303C0775/00V000

Oppervlakte perceel: 2358.97m²



Het opgevraagde perceel is geen:

- Beschermd cultuurhistorisch landschap
- Overgangszone
- Beschermd archeologische site
- Beschermd monument
- Beschermd stads- of dorpsgezicht
- Vastgestelde houtige beplanting met erfgoedwaarde

- Vastgesteld landschappelijk erfgoed
- Vastgestelde historische tuin of park
- Vastgesteld landschapsatlasrelict
- Vastgestelde archeologische zone
- Vastgesteld bouwkundig erfgoed
- Erfgoedlandschap
- Gebied geen archeologie
- Unesco werelderfgoed bufferzone
- Unesco werelderfgoed kernzone

Agentschap
Onroerend
Erfgoed

PERCEELRAPPORT ONROEREND ERFGOED

Perceelnummer 71303C0765/00B000

Dit rapport is opgevraagd op 28-09-2022 om 10.20 uur via <https://geo.onroenderfgoed.be>.

De gegevens in dit perceelrapport zijn een momentopname van de situatie op het moment van de opvraging. Raadpleeg <https://geo.onroenderfgoed.be> voor de meest actuele juridische situatie. Deze kan nadien nog veranderen.

INLEIDING

Het Perceelrapport Onroerend Erfgoed bevat gegevens van het agentschap Onroerend Erfgoed over het aanwezige erfgoed op een perceel. Het rapport biedt een overzicht van het erfgoed waaraan juridische gevolgen verbonden zijn.

Op www.onroerenderfgoed.be vindt u alle informatie over de soorten erfgoed, uw rechten en plichten en mogelijkheden tot financiële steun en fiscale voordelen.

ADMINISTRATIEVE GEGEVENS

Postadres(sen): Niet gekend

Gemeente: Genk

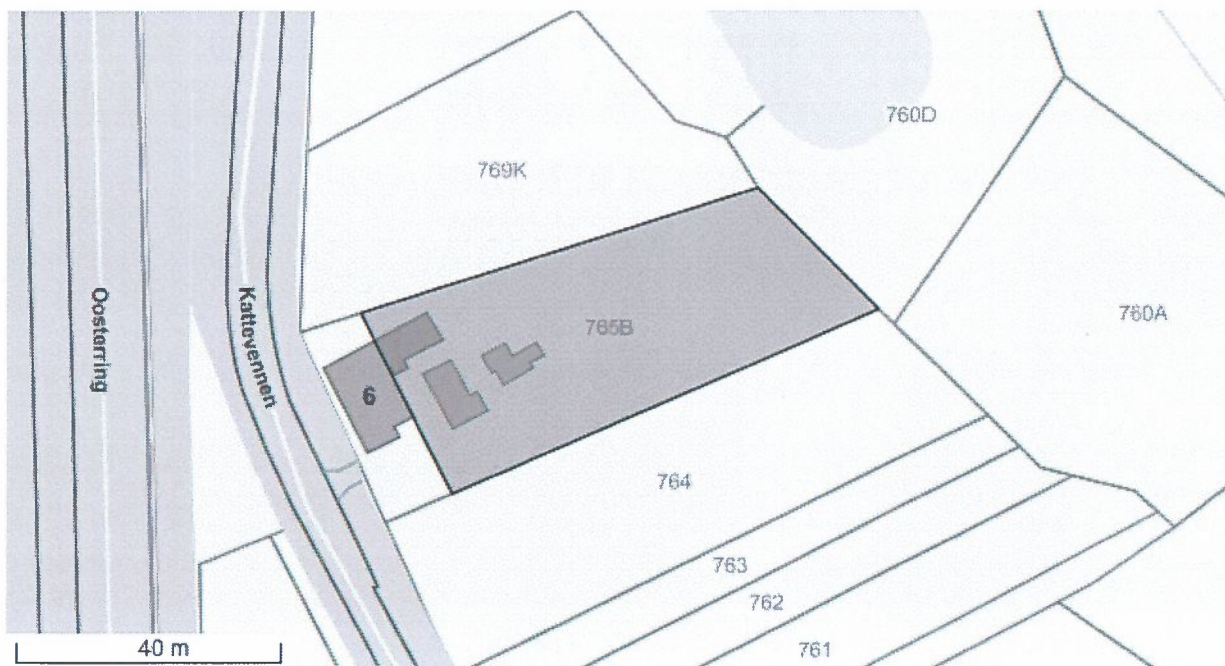
Kadastrale afdeling: GENK 3 AFD

Kadastrale sectie: C

Perceel: 0765/00B000

Capakey: 71303C0765/00B000

Oppervlakte perceel: 1815.43m²



Het opgevraagde perceel is geen:

- Beschermd cultuurhistorisch landschap
- Overgangszone
- Beschermd archeologische site
- Beschermd monument
- Beschermd stads- of dorpsgezicht
- Vastgestelde houtige beplanting met erfgoedwaarde

- Vastgesteld landschappelijk erfgoed
- Vastgestelde historische tuin of park
- Vastgesteld landschapsatlasrelict
- Vastgestelde archeologische zone
- Vastgesteld bouwkundig erfgoed
- Erfgoedlandschap
- Gebied geen archeologie
- Unesco werelderfgoed bufferzone
- Unesco werelderfgoed kernzone

Agentschap
Onroerend
Erfgoed

PERCEELRAPPORT ONROEREND ERFGOED

Perceelnummer 71303C0758/00L000

Dit rapport is opgevraagd op 28-09-2022 om 10.19 uur via <https://geo.onroenderfgoed.be>.

De gegevens in dit perceelrapport zijn een momentopname van de situatie op het moment van de opvraging. Raadpleeg <https://geo.onroenderfgoed.be> voor de meest actuele juridische situatie. Deze kan nadien nog veranderen.

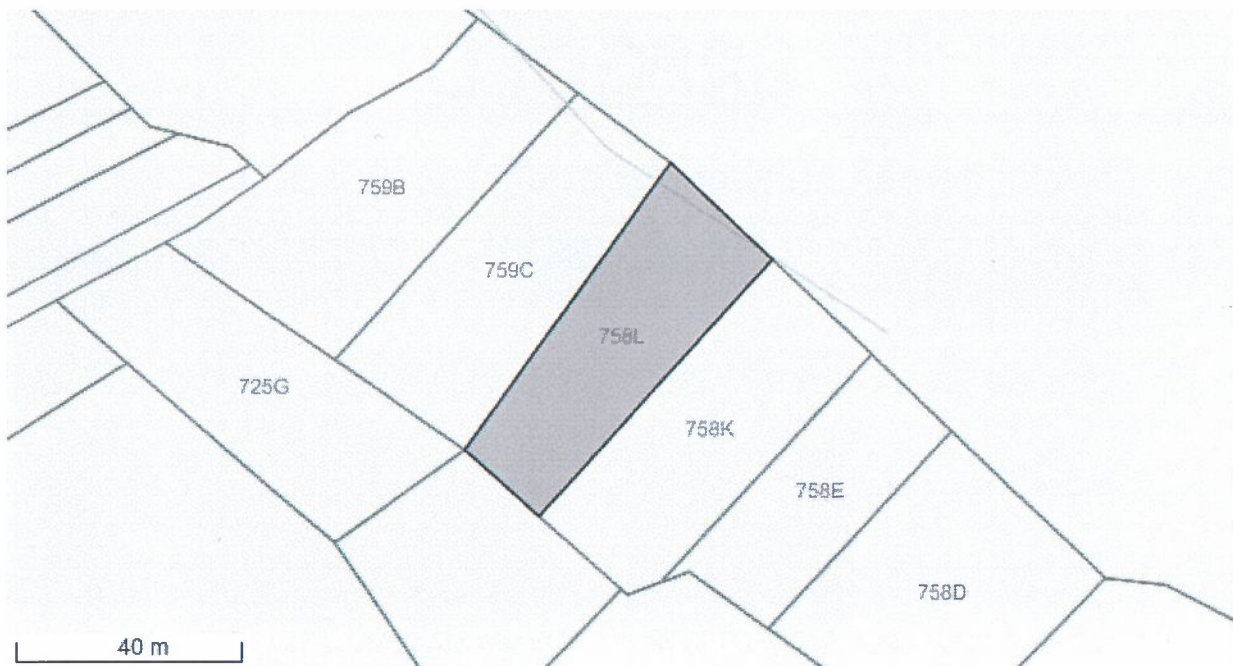
INLEIDING

Het Perceelrapport Onroerend Erfgoed bevat gegevens van het agentschap Onroerend Erfgoed over het aanwezige erfgoed op een perceel. Het rapport biedt een overzicht van het erfgoed waaraan juridische gevolgen verbonden zijn.

Op www.onroenderfgoed.be vindt u alle informatie over de soorten erfgoed, uw rechten en plichten en mogelijkheden tot financiële steun en fiscale voordelen.

ADMINISTRATIEVE GEGEVENS

Postadres(sen): Niet gekend
Gemeente: Genk
Kadastrale afdeling: GENK 3 AFD
Kadastrale sectie: C
Perceel: 0758/00L000
Capakey: 71303C0758/00L000
Oppervlakte perceel: 1282.67m²



Het opgevraagde perceel is geen:

- Beschermd cultuurhistorisch landschap
- Overgangszone
- Beschermd archeologische site
- Beschermd monument
- Beschermd stads- of dorpsgezicht
- Vastgestelde houtige beplanting met erfgoedwaarde

- Vastgesteld landschappelijk erfgoed
- Vastgestelde historische tuin of park
- Vastgesteld landschapsatlasrelict
- Vastgestelde archeologische zone
- Vastgesteld bouwkundig erfgoed
- Erfgoedlandschap
- Gebied geen archeologie
- Unesco werelderfgoed bufferzone
- Unesco werelderfgoed kernzone